



MUNICIPALIDAD PROVINCIAL
DE MOYOBAMBA

Informe Memoria del II Taller de Trabajo del Presupuesto Participativo basado en Resultados con Enfoque Territorial Año fiscal 2014

“ IDENTIFICACIÓN, PRIORIZACION Y RENDICION DE CUENTAS”



Peam

CONVENIO DE COOPERACION
INTERINSTITUCIONAL
MUNICIPALIDAD PROVINCIAL
DE MOYOBAMBA Y
PROYECTO ESPECIAL ALTO
MAYO





INFORME MEMORIA TALLER II.

“IDENTIFICACIÓN, PRIORIZACIÓN DE RESULTADOS Y RENDICIÓN DE CUENTAS”.

I. INFORMACIÓN GENERAL DEL TALLER II: “IDENTIFICACIÓN, PRIORIZACIÓN DE RESULTADOS Y RENDICIÓN DE CUENTAS”.

2.1. INTRODUCCIÓN.

La Municipalidad Provincial de Moyobamba en convenio con el Proyecto Especial Alto Mayo – PEAM, a través del proyecto “**Desarrollo de capacidades para el Ordenamiento Territorial en las provincias de Moyobamba y Rioja**”, desarrollaron juntamente con los miembros del equipo técnico, el II taller del proceso del Presupuesto Participativo Basado en resultados con Enfoque Territorial 2014 – PPbR/ET de la provincia Moyobamba.

Como parte del cronograma que se viene ejecutando, se desarrolló el II taller de capacitación denominado “**IDENTIFICACIÓN, PRIORIZACIÓN DE RESULTADOS Y RENDICIÓN DE CUENTAS**”, evento realizado en el auditorium de la Municipalidad Provincial de Moyobamba; cuya metodología tuvo un diseño o un trabajo constructivo en base al proceso de Presupuesto Participativo Basado en resultados con Enfoque Territorial 2014 – PPbR/ET para la provincia Moyobamba.

La reunión de trabajo se diseñó para ser aplicado en la jurisdicción de la provincia Moyobamba, como un proceso abordado en cuatro momentos:

- a) Rendición de cuentas del Presupuesto Participativo 2013.
- b) Listado de Proyectos ejecutados al 2013
- c) Presentación del Plan de Desarrollo Concertado de la Provincia de Moyobamba.
- d) Taller de Condiciones de Interés.

2.2. JUSTIFICACIÓN.

El proceso de Presupuesto Participativo Basado en Resultados con Enfoque Territorial año fiscal 2014 se justifica en:

- Que, la Constitución Política del Perú, Artículos 197º y 199º, debidamente modificados por la Ley N° 27680, Ley de Reforma Constitucional sobre la Descentralización, establece que las Municipalidades incentivan y promueven la participación ciudadana;
- Que, la Ley N° 27783, Ley de Bases de Descentralización, en su Artículo N° 17º, numerales 17.1 y 17.2 establecen que los Gobiernos Locales están obligados a promover la participación ciudadana, en la formulación, debate y concertación en los Planes de Desarrollo y Presupuesto en la Gestión Pública.
- Que, la Ley N° 27972, Ley Orgánica de Municipalidades, establece en su Artículo 111º, 112º, 113º que los Gobiernos Locales promueven la participación vecinal en la formulación, debate, concertación de los Planes de Desarrollo, Presupuesto y Gestión de los mismos; que en su



Título V en las competencias y funciones específicas de los gobiernos locales, Capítulo I en el ítem a; establece el rol de las Municipalidades Provinciales: “Planificar integralmente el desarrollo local y el ordenamiento territorial, en el nivel provincial”, además de indicar que las municipalidades provinciales son responsables de promover e impulsar el proceso de planeamiento para el desarrollo integral correspondiente al ámbito de su provincia, recogiendo las prioridades propuestas en los procesos de planeación de desarrollo local de carácter distrital.

- Que la Ley N° 28056 Ley Marco del Presupuesto Participativo, su Reglamento aprobado con D.S.N° 142-2000-EF, su modificatoria Ley N° 29298; el D.S.N° 131-2010; el D.S.N° 097-2009-EF su Modificatoria con el D.S.N° 132-2010-EF, la Ley N° 28411- Ley del Sistema Nacional de Presupuesto, así como el Instructivo del Presupuesto Participativo Basado en Resultados N° 001-2010-EF/76.01 del 26 de Marzo del 2010, quienes establecen que el Presupuesto Participativo es un proceso donde se ponen de acuerdo las Autoridades y los Representantes de las Organizaciones del Pueblo y que precisan los criterios para delimitar proyectos de Impacto Regional Provincial y Distrital;
- Que, la Ley N° 27293, Ley del Sistema Nacional de Inversión Pública, establece la necesidad de optimizar el uso de los recursos del Estado mediante el establecimiento de principios, procesos, metodologías y normas técnicas relacionadas con las diversas fases del proyecto de inversión, identificándose en primera instancia los problemas planteados por la población a través de los Planes Concertados y Presupuestos Participativos;
- Que, mediante Ordenanza N° 164 - 2007 – MPM del 12 de Oct.2007, que aprueba la implementación del Proceso de Zonificación Ecológica y Económica de la Cuenca del Alto Mayo - ZEE en lo que corresponde a la Jurisdicción de la Provincia de Moyobamba.
- Que, es necesario contar con un instrumento que regule el proceso de la planificación participativa en nuestra jurisdicción, estando a lo expuesto, y en virtud a lo preceptuado en el Artículo 39°, Primer Párrafo, y 40 de la Ley Orgánica de Municipalidades, el Concejo Provincial de Moyobamba, con la dispensa del trámite de lectura y aprobación del acta, aprobó, por unanimidad, la siguiente Ordenanza;

**ORDENANZA DEL PROCESO DE PLANIFICACION Y PRESUPUESTO PARTICIPATIVO
BASADO EN RESULTADOS CON ENFOQUE TERRITORIAL (PPbR/ET)
CORRESPONDIENTE AL AÑO FISCAL 2014.**

Artículo 1°.- APROBAR la conformación del Equipo Técnico para el Desarrollo de Planeamiento y Presupuesto Participativo basado en resultados con enfoque territorial (PPbR/ET) Año Fiscal 2014, quedando conformado como sigue:

1. Jefe de la Oficina General de Planeamiento Estratégico y Presupuesto.
2. Gerente de Desarrollo Urbano y Rural.
3. Gerente de Desarrollo y Gestión Ambiental.
4. Gerente de Administración y Finanzas.
5. Gerente de Administración Tributaria
6. Gerente de Desarrollo Económico.
7. Gerente de Desarrollo Social.



8. Gerente de Fiscalización, Seguridad Ciudadana y Defensa Civil.
9. Gerente de maquinaria Vehículos y Talleres.
10. Jefe del Instituto Vial Provincial.
11. Jefe de la Oficina General de Programación e Inversiones.
12. Presidente de la Comisión de Administración Financiera-Tributaria y Asuntos Legales.
13. Presidente de la Comisión de Planeamiento Estratégico y Presupuesto.
14. Presidente de la Comisión de Desarrollo Urbano y Desarrollo Rural, Transporte y Maquinaria.
15. Presidente de la Comisión de Desarrollo Económico, Seguridad Ciudadana y Defensa Civil.
16. Presidente de la Comisión de Fiscalización.
17. Presidente de la Comisión de Desarrollo Social.
18. Presidente de la Comisión de Educación, Cultura, Deporte y Recreación.
19. Representante de la Sociedad Civil.
20. Representante de la Sociedad Civil.
21. Representante de la Sociedad Civil.

ARTICULO 2º.- ESTABLECER, los procedimientos generales para adecuar, normar y regular la participación vecinal y de los actores públicos y locales, en el Proceso del Presupuesto Participativo basado en resultados con enfoque territorial para el Año Fiscal 2014, tanto del Presupuesto de Asignación Distrital como Provincial; en el modelo de gestión basado en resultados;

ARTICULO 3º.- APROBAR, el Reglamento del Proceso de Planificación y Presupuesto Participativo basado en Resultados con Enfoque Territorial para el Año Fiscal 2014, que forma parte de la presente Ordenanza.

ARTICULO 4º.- FINALIDAD, La presente Ordenanza tiene por finalidad promover la participación ciudadana en la formulación, gestión y evaluación del presupuesto municipal que permita alcanzar los objetivos de desarrollo y satisfacer de manera concertada las necesidades y demandas de la población;

ARTICULO 5º.- ENCARGAR, a la Gerencia Municipal el cumplimiento, a cargo de la Oficina General de Secretaria General la publicación y la difusión de la presente Ordenanza en el portal municipal.

ARTICULO 6º.- Las Unidades Orgánicas de la Municipalidad son responsables de brindar apoyo que requiera la Oficina General de Planeamiento Estratégico y Presupuesto, dentro de los plazos establecidos, con la finalidad de dar cumplimiento al desarrollo del Proceso de Presupuesto Participativo basado en Resultados con Enfoque Territorial.

ARTICULO 7º.- Mediante Decreto de Alcaldía, se fijará otras acciones específicas necesarias para alcanzar los objetivos de la presente Ordenanza.

ARTICULO 8º.- La presente norma municipal entrará en vigencia a partir del día siguiente de su publicación; quedando derogadas todas las normas anteriores que se opongan a su ejecución.



2.3. OBJETIVOS.

- **General:**
- Desarrollar el II taller del proceso de Presupuesto Participativo Basado en Resultados con Enfoque Territorial PPbR/ET 2014 - Provincia Moyobamba.
- **Específicos:**
 - Realizar la rendición de cuentas por el alcalde provincial del Presupuesto Participativo 2014.
 - Realizar el taller de condiciones por interés.

2.4. GRUPO OBJETIVO.

El Taller II, estuvo dirigido a participantes tales como:

- Agentes participantes acreditados.

2.5. METODOLOGÍA DEL EVENTO.

El Taller II denominado: “**IDENTIFICACIÓN, PRIORIZACIÓN DE RESULTADOS Y RENDICIÓN DE CUENTAS**”, se realizó a través de una metodología participativa del Presupuesto Participativo Basado en Resultados con Enfoque Territorial año fiscal 2014 – Provincia Moyobamba; en donde se aplicó una ruta metodológica para el desarrollo de la matriz de condiciones por interés

Se utilizó 02 presentación visual en proyector multimedia para dar a conocer la rendición de cuentas y relación de proyectos ejecutados al 2013, 01 presentación visual para presentar el plan de desarrollo concertado, Además de matrices para los condiciones de interés, y evaluación de proyectos priorizados.

2.6. ORGANIZACIÓN:

El desarrollo del evento, el proceso metodológico a seguir y la organización del evento se realizaron de manera coordinada entre el equipo técnico del proyecto “Desarrollo de capacidades para el ordenamiento territorial en las provincias de Moyobamba y Rioja” del PEAM y el equipo técnico del proceso de Presupuesto Participativo Basado en Resultados con Enfoque Territorial 2014 conformado por las gerencias de la Municipalidad Provincial de Moyobamba.

Promotor:

- Equipo técnico del Proceso de Presupuesto Participativo Basado en Resultados con Enfoque Territorial 2014 – PPbR – ET de la Municipalidad Provincial de Moyobamba.

Facilitadores:

- Equipo técnico del Proyecto “Desarrollo de capacidades para el ordenamiento territorial en las provincias de Moyobamba y Rioja” - PEAM.



2.7. Recursos humanos.

Los responsables para el desarrollo del evento estuvo constituido por:

- 01 Facilitador.
- 03 Expositor.
- 01 Equipo de trabajo para asistencia logística del facilitador (Equipo del proyecto: Desarrollo de capacidades para el ordenamiento territorial en las provincias de Moyobamba y Rioja” y la Municipalidad Provincial de Moyobamba.

2.8. Recursos y materiales logísticos utilizados.

Equipos y materiales de capacitación:

- 02 laptops para trabajo de sistematización de información del evento.
- 80 carpetas para participantes.
- 80 programas.
- 16 juegos de matrices por eje de matrices para el taller de condiciones de interés
- 80 lapiceros alusivos del proyecto
- 01 perforador
- 01 engrapadora
- 01 proyector multimedia.
- 01 cámara de video.
- 01 cámara fotográfica.
- 01 equipo de sonido.
- 01 micrófono
- 80 bolsas

El material preparado y entregado a los participantes en carpetas consistió en lo siguiente:

- Folders de manila con diseños referentes al tema motivo del evento.
- Programa del evento.
- La ponencia de rendición de cuentas a cargo del Gerente general de la Municipalidad Provincial de Moyobamba.
- 01 lapicero.
- Bolsas preparadas para el presupuesto participativo.

2.9. Perfil de participantes.

El II taller: “IDENTIFICACIÓN, PRIORIZACIÓN DE RESULTADOS Y RENDICIÓN DE CUENTAS”, contó con la participación de 80 *agentes participantes inscritos*. (**Ver lista de participantes**).



A continuación se menciona a los agentes participantes titulares acreditados para el II taller.

Tabla N° 01: Agentes Participantes acreditados del II Taller.

N°	NOMBRES Y APELLIDOS	RAZON SOCIAL	CARGO
01	HILDEBRANDO SALAS SALAS	COMT. PRO PAVIMENTACION JR INDEPENDENCIA Y RIOJA	PRESIDENTE
02	SEGUNDO PEDRO NEIRA MEZONES	COMT. DE LA ASOCIACION DE LOS BOSQUES YANAYACU Y YARAU	PRESIDENTE
03	JAIME ARTEMIO TEJADA RIOS	COM. PRO PAVIMENTACION, JR PEDRO TEJADA, PROL SERAFIN FILOMENO	PRESIDENTE
04	ABELARDO CARDOZO ROVERA	ASOCIACION DE PROTECCION E INTEGRACION DE PERSONAS CON DISCAPACIDAD	PRESIDENTE
05	ANTONIO SALDAÑA CIEZA	I.E N° 00291 – APAFA – SANTA ROSA DE OROMINA	PRESIDENTE APAFA
06	ASENCIO SOLANO VASQUEZ	COMT. DE DESARROLLO COMUNAL PUETO METOYACU	PRESIDENTE
07	ATILANO SILVA SARMIENTO	CENTRO POBLADO CORDILLERA ANDINA	TNTE. GOBERNADOR
08	BERCELITA FERNANDEZ CALDERON	COMEDOR INFANTIL “ MI NIÑO JESÚS” CAS LA CRUZ DEL ALTO MAYO	PRESIDENTA
09	CARLOS RENGIFO RODRIGUEZ	COMT. PRO PAVIMENTACION JR. IQUITOS	SECRETARIO
10	CARMEN SINFUEGOS AREVALO	COMT. GESTION Y DESARROLLO DE OBRAS VECINAL “ROSA ANGELICA RIOS RUIZ”	PRESIDENTE
11	CESAR E. SUARES DAZA	CLUB SOCIAL ATLETICO BELEN	PRESIDENTE
12	DANIEL GUEVARA TARRILLO	COMT. MEJORM. CALLES SEC. VISTA ALEGR	PRESIDENTE
13	DANIEL SEGURA ZELADA	MUNICIPALIDA DEL C.P. JERILLO	ALCALDE
14	DIONICIO GALOC HUAMAN	COMT. VEC. 4 DE ABRIL SECTOR AEROPUERTO	VICE PRESIDENTE



15	DOMINGO MONTALVAN GARCIA	COMITÉ DE GESTION PRO CARERETERA	PRESIDENTE
16	ELISA BRAVO ROMERO	COMED. INFANT. "MARIA AUXILIADORA	PRESIDENTA
17	EVER RIMARACHIN SANCHEZ	MUNICIPALIDAD DISTRITAL DE JEPELACIO	GERENTE
18	FERMINA BECERRA HERNANDEZ	COMT. VEC. 4 DE ABRIL SECTOR AEROPUERTO	PRESIDENTA
19	FERNANDO RAMIREZ ALTAMIRANO	COMITÉ DE VIGILANCIA – SOCIEDAD CIVIL	TNTE. GOBERNADOR
20	FIDELINA CORDOVA CORDOVA	COMEDOR POPULA "BIENESTAR DE LOS NIÑOS" EL NARANJAL	PRESIDENTA
21	GERMAN CORDOVA LOZADA	CASERIO EL NARANJAL	AGENTE MUNICIPAL
22	GILBERTO PEREZ SOLIS	MUNICIPAL. C.P NUEVO SAN MIGUEL	SUPLENTE
23	GLADIS Y. CARRERO AZAÑERO	COMITÉ DE "VASO DE LECHE MARONA "	PRESIDENTA
24	HECTOR VENTURA TOLENTINO	MUNICIPALIDA DEL C.P. SAN JOSE DEL ALTO MAYO	ALCALDE
25	HERMES A. HERNANDEZ CASTRO	CENTRO POBLADO NUEVO SAN MIGUEL	REGISTRADOR CIVIL
26	HILDEBRANDO SALAS SALAS	COMIT. PRO PAV. JR. INDEPENDENCIA	VICE PRESIDENTE
27	HUMBERTO CELIZ TAFUR	COMITÉ CLUB SOCIAL HUASTILLA	SUPLENTE
28	HUMBERTO TELLO RUIZ	ASOCIACIÓN VECINAL SECTOR DOÑE	PRESIDENTE
29	JAIME H. LOPEZ LÓPEZ	MUNICIPALIDAD DIST DE HABANA	JEFE DE RR.PP
30	JESÚS CHAQUILA HUAMAN	CASERIO NUEVO PROGRESO	AGENTE MUNICIPAL
31	JORGE CULQUI FLORES	COMT. PRO MEJORAS PROLG. DORADO	PRESIDENTE
32	JOSE ANTONIO BARDALEZ DAVILA	MUNICIPALIDAD DISTRITAL DE JEPELACIO	ALCALDE
33	JOSE VELASQUEZ CASTILLO	CASERIO SANTA CATALINA	AGENTE MUNICIPAL
34	JUAN JOSE VILLACORTA MELENDEZ	COMT. DES. VEC. DEL JR. 2 DE MAYO	SUPLENTE



35	JUAN P. SALDAÑA PANDURO	COMT. DE GESTION Y DESARROLLO DEL JR. MOQUEGUA	FISCALIZADOR
36	JULIA JULCAMORO COTRINA	COMT. PRO MEJORAS PARQUE 2 DE JUNIO	PRESIDENTA
37	JULIO ABEL VELA MARIN	MUNICIP. DISTRITAL DE YANTALO	GERENTE MUNICIPAL
38	LEANDRO GUAYAMIZ CULQUI	CENTRO POBLADO NUEVO SAN MIGUEL	JUEZ DE PAZ
39	LEONIDAS JIMENEZ CASTILLO	COMITÉ DE GESTIÓN PRO CARERETERA	AGENTE MUNICIPAL
40	MARCELINO ROMERO MENDO	COMIT. GEST. Y DESAR JR. CHACHAPOYAS	PRESIDENTE
41	MARIA M. VEGA GARCIA	VASO DE LECHE "LAS FLORES" C.P. BUENOS AIRES	PRESIDENTA
42	MAXIMANDRO VERA DAVILA	COMT. DE LA JUNTA ADMINISTRADORA DEL AGUA. C.P BUENOS AIRES	PRESIDENTE
43	MELITA G. RODRIGUEZ GARCIA DE SHELTON	COMT. PRO PAV. Y VEREDIZACION DEL JR. APURIMAC Y SAN FRANCISCO CDA 01-02	PRESIDENTE
44	MILTON TUESTA TORRES	MUNICIPAL. C.P LAHUARPIA	ALCALDE
45	NANCY BORBOR BARBARAN	COMED. INFANT. "MARIA AUXILIADORA	SECRETARIA
46	NARCISO DE LA CRUZ SANCHEZ	MUNICIPALIDA DEL C.P. SAN JOSÉ DEL ALTO MAYO	REGIDOR
47	NICOLAS CABRERA VALLE	COMITÉ CLUB SOCIAL HUASTILLA	MIEMBRO
48	PEDRO BARDALES LOPEZ	COMT. PRO PAVIMENTACIÓN JR. EMILIO SAN MARTÍN	SUPLENTE
49	PEDRO PABLO ADRIANZEN ZURITA	CASERIO VIÑA LOS ALPES	AGENTE MUNICIPAL
50	POLICARPIO RIOS RUCOBA	COMIT. DESARROLLO JR. CAJAMARCA	PRESIDENTE
51	PRIMITIVO TORRES CHILON	MUNICIPAL. C.P LOS ANGELES	ALCALDE
52	RICARDO COTRINA RAMIREZ	CASERIO JUNINGUE	AGENTE MUNICIPAL
53	SAMUEL VARGAS CACHAY	COMITÉ VECINAL 2 DE MAYO CDA 5	PRESIDENTE
54	SEGUNDO BUSTAMANTE QUEVEDO	COMITÉ PRO CONSTRUCCION DE LA I.E. N° 093 – BUENOS AIRES	PRESIDENTE
55	SEGUNDO H. MAZ SANDOVAL	COMT. DE GESTION Y DESARROLLO DEL JR. MOQUEGUA	PRESIDENTE
56	TELMO JOEL RODAS SOLANO	MUNICIPAL. C.P NUEVO SAN MIGUEL	ALCALDE
57	TERESA DE J. RENDON TORRES	COMITÉ DE GESTIÓN JR. SUCRE	PRESIDENTA
58	VICTOR IRAEL IRIGOIN DELGADO	CAS. LA PRIMAVERA DEL ALTO MAYO	AGENTE MUNICIPAL
59	VICTOR MONTEZA DAVILA	MUNICIP. DISTRITAL DE YANTALÓ	ALCALDE
60	WALTER ALEJANDRIA DELGADO	CENTRO POBLADO MARONA	AGENTE MUNICIPAL
61	WALTER GRANDEZ VILLACIS	MUNICIPALIDAD C.P. ATUMPLAYA	ALCALDE
62	WALTER MORI ROJAS	CLUB SOCIAL ATLETICO BELÉN	SOCIO
63	WILDER CASIQUE BARDALEZ	COMT. PRO LOZA DEPORTIVA Y ÁREAS VERDES DE LA I.E. N° 00531	DOCENTE



BUENOS AIRES			
64	WILLIAN C. CAMPOS DIAZ	MUNICIPALIDAD DEL C.P. JERILLO	TENIENTE ALCALDE
65	WILMER LOZANO CUBAS	CASERIO SANTA ROSA DE OROMINA	AGENTE MUNICIPAL
66	ANTONIO SALDAÑA CIEZA	I.E N° 00291 – APAFA – SANTA ROSA DE OROMINA	PRESIDENTE APAFA
67	LEANDRO GUAYAMIZ CULQU	CENTRO POBLADO NUEVO SAN MIGUEL	JUEZ DE PAZ
68	JUANA E. VELA TELLO VD. DE MORI	COMITÉ DE GESTIÓN JR. SUCRE	VOCAL I
69	HUMBERTO TELLO RUIZ	ASOCIACION VECINAL SECTOR DOÑE	PRESIDENTE
70	AVELINDA CASTILLO FERNANDEZ	COMITÉ DE “VASO DE LECHE MARONA “	VICE PRESIDENTE
71	JESUS CHAQUILA HUAMAN	CASERIO NUEVO PROGRESO	AGENTE MUNICIPAL
72	SEGUNDO H. MAZ SANDOVAL	COMT. DE GESTIÓN Y DESARROLLO DEL JR. MOQUEGUA	PRESIDENTE
73	JUAN P. SALDAÑA PANDURO	COMT. DE GESTIÓN Y DESARROLLO DEL JR. MOQUEGUA	FISCALIZADOR
74	JAIME A. TEJADA RIOS	COMITÉ PEDRO TEJADA II ETAPA	PRESIDENTE
75	ANTONIO CARRASCO BURGA	MUNICIPALIDAD C.P. BUENOS AIRES	ALCALDE
76	FLOR LILI FLORES GARCIA	CLUB DE MADRES DEL CAS. SANTA ROSA DEL MAYO	PRESIDENTA
77	JAVIER VARGAS ROJAS	INST VIAL PROVINCIAL	GERENTE



78	CESAR AUGUSTO LOPEZ TUESTA	PEAM - OT	EQUIPO PROFESIONAL
79	CESAR LUCIANO REATEGUI FACHIN	PEAM - OT	EQUIPO PROFESIONAL
80	LUIS MIGUEL MOGOLLON ROJAS	PEAM - OT	EQUIPO PROFESIONAL

Fuente: Lista de participantes del II taller.

2.10. Programación.

DÍA	HORA	ACTIVIDAD	RESPONSABLE
MIÉRCOLES 17 DE MAYO DEL 2013	9.00 horas a 9.15 horas	Firma de lista de asistencia.	
	9.15 horas a 9.20 horas	Palabras de bienvenida a cargo del Alcalde de la Municipalidad Provincial de Moyobamba, apertura del 2do Taller.	Sr. Víctor Mardonio del Castillo Reátegui. Alcalde Municipalidad Provincial de Moyobamba
	9.20 horas a 9.30 horas	Lectura de Acta del I taller	Bach. Walter Dioses Cabrera Responsable de la oficina de Presupuesto y planificación MPM
	9.30 horas a 11.00 horas	Rendición de Cuentas	Ing. Ludwig Celis Díaz Gerente de Desarrollo Urbano y Rural MPM
	11.00 horas a 11.20 horas	Listado de Proyectos 2013	Ing. Ludwig Celis Díaz Gerente de Desarrollo Urbano y Rural MPM
	11.20 horas a 11.40 horas	REFRIGERIO	
	11.40 horas a 12.45 horas	Presentación del Plan de Desarrollo concertado de la provincia de Moyobamba.	Ing. Cesar Augusto López Tuesta PEAM-OT
	13.000 horas a 14.00 horas	ALMUERZO	
	14.00 horas a 16.00 horas	Matriz de Condiciones por interés	Grupos de Trabajo
	16.00 horas a 16.30 horas	Firma del acta de reunión	

Fuente: Equipo facilitador del evento.

2.11. Duración.

La reunión de trabajo tuvo una duración de 7:00 horas y se desarrolló en las instalaciones del Salón Dorado “Pedro Pascasio Noriega” de la Municipalidad Provincial de Moyobamba - Perú, en el horario de 9:00 a 16:00 horas.

II. DESARROLLO DEL TALLER II:

3.1. Bienvenida al Taller II.

Las palabras de bienvenida estuvo a cargo del Sr. Filiberto Mego rodríguez, teniente alcalde de la Municipalidad Provincial de Moyobamba, quien se dirigió a los agentes participantes indicando que estaba en representación del alcalde provincial. Acto seguido el facilitador dio el inicio de la exposición, la misma que empezó de la siguiente manera:



3.2. Lectura del acta del I Taller



El Bach. Walter Diones Cabrera, en su calidad de responsable de la oficina de presupuesto y planificación de la Municipalidad Provincial de Moyobamba realizó la lectura del acta del I taller del proceso de Presupuesto Participativo Basado en Resultados con Enfoque Territorial año fiscal 2014.

3.3. Rendición de Cuentas del Presupuesto Participativo 2013.



La Rendición de cuentas del presupuesto participativo 2013, estuvo a cargo del Gerente de Desarrollo Urbano y Rural de la Municipalidad provincial de Moyobamba Ing. Ludwig Celis Díaz., quien disertó la temática en función a las siguientes presentaciones:



Municipalidad Provincial de Moyobamba Rendición de Cuentas Presupuesto Participativo 2013

ESTADO DE LOS PROYECTOS GANADORES DEL PRESUPUESTO PARTICIPATIVO BASADO EN RESULTADOS CON ENFOQUE TERRITORIAL 2013

Nº	PROYECTO	COSTO TOTAL (S/.)	PERIODO DE EJECUCIÓN (DÍAS CALENDARIO S/.)	AVANCE (%)		ESTADOS O RESERVACIONES
				FINANCIERO	FÍSICO	
1	REHABILITACION Y MEJORAMIENTO DEL CAMINO VECINAL SI-530: EMP. PE (PTE TONCHIMA)- FAUSTINO MALDONADO-SANTAROSA BAJO TANGUMI-EL EDEN, DISTRITO DE CALZADA Y YANTALO, PROVINCIA DE MOYOBAMBA-SAN MARTIN	S/ 206,798.80	1.5 MESES	53.16%	53.16%	EN EJECUCION
2	REHABILITACION Y MEJORAMIENTO DEL CAMINO VECINAL SI-533: EMP. PE (PTE TONCHIMA)- EMP. BI 504 (SECTOR BHICA, DISTRITO DE HABANA Y CALZADA PROVINCIA DE MOYOBAMBA-SAN MARTIN	S/ 2,174,088.48	4 MESES			LICITACION
3	MEJORAMIENTO DE LA INFRAESTRUCTURA VIAL Y SISTEMA DE DRENAJE PLUVIAL DEL URBANIZADO EMILIO SAN MARTIN CORAS DEL OLAJE DE LA CIUDAD DE MOYOBAMBA, PROVINCIA DE MOYOBAMBA-SAN MARTIN	S/ 3,349,368.31	8 MESES			LICITACION
4	MEJORAMIENTO DE LAS REDES DE AGUA POTABLE Y ALCANTARILLADO SANITARIO DEL URB. JUNIN CUADRAS DEL OLAJE DE LA CIUDAD DE MOYOBAMBA-SAN MARTIN	S/ 749,521.71	3 MESES			LICITACION

Municipalidad Provincial de Moyobamba Rendición de Cuentas Presupuesto Participativo 2013

“REHABILITACION Y MEJORAMIENTO DEL CAMINO VECINAL SM-530: EMP. PE (PTE TONCHIMA)- FAUSTINO MALDONADO-SANTAROSA BAJO TANGUMI-EL EDEN, DISTRITO DE CALZADA Y YANTALO, PROVINCIA DE MOYOBAMBA-SAN MARTIN”

MODALIDAD DE EJECUCIÓN : CONTRATA
 PRESUPUESTO PROGRAMADO : S/ 206,798.80
 POBLACION BENEFICIARIA : 1,074 HABITANTES
 ESTADO : EN EJECUCION
 PLAZO DE EJECUCIÓN : 45 DÍAS CALENDARIOS



Municipalidad Provincial de Moyobamba Rendición de Cuentas Presupuesto Participativo 2013

REHABILITACION Y MEJORAMIENTO DEL CAMINO VECINAL SM-533: EMP.PE (PTE TONCHIMA)- EMP. SM 504 (SECTOR SHICA), DISTRITO DE HABANA Y CALZADA- PROVINCIA DE MOYOBAMBA - SAN MARTIN"


MODALIDAD DE EJECUCIÓN : CONTRATA
PRESUPUESTO PROGRAMADO : S/ 2174088.48
ESTADO : EN LICITACION



Municipalidad Provincial de Moyobamba Rendición de Cuentas Presupuesto Participativo 2013

MEJORAMIENTO DE LA INFRAESTRUCTURA VIAL Y SISTEMA DE DRENAJE PLUVIAL DEL JIRON EMILIO SAN MARTIN CDRAS DEL 01 AL 08 DE LA CIUDAD DE MOYOBAMBA, PROVINCIA DE MOYOBAMBA-SAN MARTIN


MODALIDAD DE EJECUCIÓN : CONTRATA
ESTADO : LICITACIÓN
PRESUPUESTO PROGRAMADO : S/ 3'349,368.31
POBLACIÓN BENEFICIARIA : 785 HABITANTES



Municipalidad Provincial de Moyobamba Rendición de Cuentas Presupuesto Participativo 2013

MEJORAMIENTO DE LAS REDES DE AGUA POTABLE Y ALCANTARILLADO SANITARIO DEL JR. JUNIN CUADRAS DEL 01 AL 07 DE LA CIUDAD DE MOYOBAMBA-SAN MARTIN

MODALIDAD DE EJECUCIÓN : CONTRATA
ESTADO : LICITACIÓN
PRESUPUESTO PROGRAMADO : S/ 749,521.71
POBLACIÓN BENEFICIARIA : 570 HABITANTES



Municipalidad Provincial de Moyobamba Rendición de Cuentas Presupuesto Participativo 2013

PROYECTOS EJECUTADOS Y EN EJECUCION 2013



Municipalidad Provincial de Moyobamba Rendición de Cuentas Presupuesto Participativo 2013

"MEJORAMIENTO DE LAS REDES DE AGUA POTABLE Y SISTEMA DE ALCANTARILLADO SANITARIO DEL JIRÓN PEDRO PASCASIO NORIEGA CUADRAS 02 AL 06 Y JESÚS ALBERTO MIRANDA CALLE CUADRA 01 DE LA CIUDAD DE MOYOBAMBA, PROVINCIA DE MOYOBAMBA - SAN MARTIN"

MODALIDAD DE EJECUCIÓN : CONTRATA
MONTO CONTRATADO : S/ 789,582.50
POBLACIÓN BENEFICIARIA : 675 HABITANTES
PLAZO DE EJECUCIÓN : 90 DÍAS CALENDARIOS
ESTADO SITUACIONAL : 100.00%



Municipalidad Provincial de Moyobamba Rendición de Cuentas Presupuesto Participativo 2013

" MEJORAMIENTO DE LA INFRAESTRUCTURA VIAL DEL JIRON DEL MAYO CUADRAS DEL 01 AL 04 Y JIRON PEDRO PASCASIO NORIEGA CUADRA 11 DE LA CIUDAD DE MOYOBAMBA, PROVINCIA DE MOYOBAMBA - SAN MARTIN "

MODALIDAD DE EJECUCIÓN : CONTRATA
PRESUPUESTO PROGRAMADO : S/ 1'163,800.00
POBLACIÓN BENEFICIARIA : 450 HABITANTES
PLAZO DE EJECUCIÓN : 120 DÍAS HÁBILES
ESTADO SITUACIONAL : AVANCE 100.00%





Municipalidad Provincial de Moyobamba Rendición de Cuentas Presupuesto Participativo 2013

"MEJORAMIENTO DEL CAMINO VECINAL EMP. PE-5N – BAÑOS SULFUROSOS – ALFARILLO – OCHAMÉ – DISTRITO DE MOYOBAMBA, PROVINCIA DE MOYOBAMBA, SAN MARTÍN"

MODALIDAD DE EJECUCIÓN	:	CONTRATA
MONTO CONTRATADO	:	S/. 2'964,850.99
POBLACIÓN BENEFICIARIA	:	1,495 HABITANTES.
ESTADO SITUACIONAL	:	79.57 %

Municipalidad Provincial de Moyobamba Rendición de Cuentas Presupuesto Participativo 2013

"MEJORAMIENTO DE LA INFRAESTRUCTURA VIAL Y SISTEMA DE DRENAJE PLUVIAL DEL JIRÓN MANUEL DEL ÁGUILA CUADRAS 01 - 02 Y JIRÓN TUMBES CUADRA 06, DE LA CIUDAD DE MOYOBAMBA, PROVINCIA DE MOYOBAMBA - SAN MARTÍN"

MODALIDAD DE EJECUCIÓN	:	CONTRATA
MONTO CONTRATADO	:	S/. 1'224,740.50
POBLACIÓN BENEFICIARIA	:	365 HABITANTES
PLAZO DE EJECUCIÓN	:	120 DÍAS CALENDARIOS
ESTADO SITUACIONAL	:	89.76%

Municipalidad Provincial de Moyobamba Rendición de Cuentas Presupuesto Participativo 2013

"MEJORAMIENTO DEL SERVICIO EDUCATIVO DE LA I.E. JESÚS ALBERTO MIRANDA CALLE, CON ÁREAS TÉCNICAS, DE LA CIUDAD DE MOYOBAMBA, PROVINCIA DE MOYOBAMBA – SAN MARTÍN – II ETAPA"

MONTO REFERENCIAL	:	S/. 615,420.63
POBLACIÓN BENEFICIARIA	:	7,295 HABITANTES.
PLAZO DE EJECUCIÓN	:	90 DÍAS CALENDARIOS
ESTADO SITUACIONAL	:	55.89%

Municipalidad Provincial de Moyobamba Rendición de Cuentas Presupuesto Participativo 2013

REHABILITACION Y MEJORAMIENTO DEL CAMINO VECINAL HABANA - SANTO DOMINGO - SAN JUAN DE TANGUMI, DISTRITO DE HABANA Y CALZADA, PROVINCIA DE MOYOBAMBA - REGION SAN MARTIN.

MONTO CONTRATADO	:	S/. 1'748,900.00
PLAZO DE EJECUCIÓN	:	120 DÍAS CALENDARIOS
ESTADO SITUACIONAL	:	61.46 %

Municipalidad Provincial de Moyobamba Rendición de Cuentas Presupuesto Participativo 2013

PROYECTOS EJECUTADOS MEDIANTE CONVENIOS 2013

Municipalidad Provincial de Moyobamba Rendición de Cuentas Presupuesto Participativo 2013

"MEJORAMIENTO DEL SISTEMA VIAL Y DRENAJE PLUVIAL EN LOS JIRONES INDEPENDENCIA CUADRA 01 AL 07 Y VARACADILLO CUADRA 01, DEL BARRIO ZARAGOZA DE LA CIUDAD DE MOYOBAMBA, PROVINCIA DE MOYOBAMBA - SAN MARTÍN"

MODALIDAD DE EJECUCIÓN	:	CONTRATA
ESTADO	:	ESPERA FIRMA DE CONVENIO CON MINISTERIO DE VIVIENDA
PRESUPUESTO PROGRAMADO	:	S/. 3'434,444.73
APORTE MUNICIPALIDAD	:	S/. 1'434,444.73
APORTE MINISTERIO DE VIVIENDA	:	S/. 2'000,000.00
POBLACIÓN BENEFICIARIA	:	667 HABITANTES

Municipalidad Provincial de Moyobamba Rendición de Cuentas Presupuesto Participativo 2013

"CONSTRUCCIÓN DE LA INFRAESTRUCTURA VIAL Y SISTEMA DE DRENAJE PLUVIAL EN LA AVENIDA CANAÁN CUADRAS DEL 01 AL 07 DEL BARRIO CALVARIO, CIUDAD DE MOYOBAMBA, DISTRITO DE MOYOBAMBA, PROVINCIA DE MOYOBAMBA - SAN MARTÍN"

MODALIDAD DE EJECUCIÓN	:	CONTRATA
ESTADO	:	ESPERA FIRMA DE CONVENIO CON MINISTERIO DE VIVIENDA
PRESUPUESTO PROGRAMADO	:	S/. 3'869,417.50
APORTE MUNICIPALIDAD	:	S/. 1'883,657.50
APORTE MINISTERIO DE VIVIENDA	:	S/. 1'985,760.00
POBLACIÓN BENEFICIARIA	:	525 HABITANTES

Municipalidad Provincial de Moyobamba Rendición de Cuentas Presupuesto Participativo 2013

"CONSTRUCCIÓN DEL PARQUE PRINCIPAL DE LA LOCALIDAD DE PUEBLO LIBRE - MOYOBAMBA, PROVINCIA DE MOYOBAMBA - SAN MARTÍN"


MODALIDAD DE EJECUCIÓN	:	CONTRATA
ESTADO	:	ESPERA FIRMA DE CONVENIO CON MINISTERIO DE VIVIENDA
PRESUPUESTO PROGRAMADO	:	S/. 508,247.90
APORTE MUNICIPALIDAD	:	S/. 228,247.90
APORTE MINISTERIO DE VIVIENDA	:	S/. 280,000.00



Municipalidad Provincial de Moyobamba Rendición de Cuentas Presupuesto Participativo 2013

"MEJORAMIENTO DE LAS REDES DE AGUA POTABLE Y ALCANTARILLADO SANITARIO DE LA PROLONGACION IQUITOS CDRA 01 AL 05 Y JR. LOS CLAVELES CDRA 01 Y 02, CIUDAD DE MOYOBAMBA, PROVINCIA DE MOYOBAMBA-SAN MARTIN"

MODALIDAD DE EJECUCIÓN	:	ADMINISTRACIÓN DIRECTA
ESTADO	:	CONVENIO CON TRABAJA PERU
PRESUPUESTO PROGRAMADO	:	S/. 425,048.05
APORTE TRABAJA PERU	:	S/. 150,000.00
APORTE MUNICIPALIDAD	:	S/. 275,048.05
POBLACIÓN BENEFICIARIA	:	291 HABITANTES




3.4. Relación de Proyectos ejecutados en el 2013



Seguidamente el Ing. Ludwig Celis Díaz presento la relación de proyectos ejecutados al 2013.



Nro.	NOMBRE DEL PROYECTO	CODIGO SNIP	MONTO SEGÚN EXPEDIENTE TECNICO (S./.)
1	MEJORAMIENTO DEL SERVICIO VIAL DEL SECTOR LAS PALMERAS DE LA CIUDAD DE MOYOBAMBA, PROVINCIA DE MOYOBAMBA	239847	4'837,697
2	"MEJORAMIENTO Y AMPLIACIÓN DEL SISTEMA DE AGUA POTABLE E INSTALACIÓN DEL SERVICIO DE SANEAMIENTO EN LA LOCALIDAD DE BUENOS AIRES Y ANEXOS, PROVINCIA DE MOYOBAMBA-SAN MARTÍN"	234554	5'738,811.69
3	CONSTRUCCIÓN DEL SISTEMA DE AGUA POTABLE Y ALCANTARILLADO DE LA URB. LOS JARDINES MOYOBAMBA - MOYOBAMBA - SAN MARTÍN	186311	4'022,262.06
4	"MEJORAMIENTO DE LA INFRAESTRUCTURA VIAL Y SISTEMA DE DRENAJE FLUVIAL DEL JIRÓN CAJAMARCA CUADRAS 01-03 DE LA CIUDAD DE MOYOBAMBA, PROVINCIA DE MOYOBAMBA-SAN MARTÍN"	173840	3'294,825.49
5	"MEJORAMIENTO DE LA INFRAESTRUCTURA VIAL Y SISTEMA DE DRENAJE FLUVIAL DEL JIRÓN IQUITOS CUADRAS DEL 01 AL 08 DE LA CIUDAD DE MOYOBAMBA, PROVINCIA DE MOYOBAMBA-SAN MARTÍN"	102563	3'241,000.57
6	"CONSTRUCCIÓN DE LA INFRAESTRUCTURA VIAL DE LOS JIRONES, PROLONGACIÓN GRAN PRIMERA Y SEGUNDA CUADRA, JIRÓN TARAPOTO PRIMERA CUADRA Y JIRÓN SANTA ROSA PRIMERA CUADRA DE LA CIUDAD DE MOYOBAMBA, PROVINCIA DE MOYOBAMBA-SAN MARTÍN"	108320	3'234,336.75

Nro.	NOMBRE DEL PROYECTO	CODIGO SNIP	MONTO SEGÚN EXPEDIENTE TECNICO (S./.)
7	MEJORAMIENTO DEL CANAL PRINCIPAL DEL COMITÉ DE REGANTES	156171	2'845,677.02
8	MEJORAMIENTO DE LA INFRAESTRUCTURA VIAL DEL JIRÓN AREQUIPA CUADRAS 02, 03 Y 04 DE LA CIUDAD DE MOYOBAMBA, DISTRITO Y PROVINCIA DE MOYOBAMBA - SAN MARTÍN	192212	1,185,469.71
9	MEJORAMIENTO DE LA INFRAESTRUCTURA VIAL DE LOS JIRONES SAN FRANCISCO CUADRAS 01, 02 Y APURIMAC CUADRAS 03, 04 DE LA CIUDAD DE MOYOBAMBA, DISTRITO Y PROVINCIA DE MOYOBAMBA - SAN MARTÍN	189621	1,307,203.06
10	MEJORAMIENTO DEL SERVICIO EDUCATIVO EN LA E. N° 0811 DE LA PERLA DE INDIANE DE LA CIUDAD DE MOYOBAMBA, DISTRITO DE MOYOBAMBA, PROVINCIA DE MOYOBAMBA - SAN MARTÍN	139985	1,115,032.32
11	MEJORAMIENTO DE LA INFRAESTRUCTURA VIAL DEL JIRÓN INDEPENDENCIA CUADRAS 21, 22, 23 Y JR. RIOJA CUADRA 03 DE LA CIUDAD DE MOYOBAMBA, DISTRITO DE MOYOBAMBA, PROVINCIA DE MOYOBAMBA - REGION SAN MARTÍN	191699	1,805,931.41
12	CREACION DEL PUENTE VEHICULAR RUMIYACU Y ACCESOS DEL SECTOR LOS ALGARROBOS, DE LA LOCALIDAD DE MOYOBAMBA, DISTRITO DE MOYOBAMBA, PROVINCIA DE MOYOBAMBA - SAN MARTÍN	187757	1,615,904.73

Nro.	NOMBRE DEL PROYECTO	CODIGO SNIP	MONTO SEGÚN EXPEDIENTE TECNICO (S./.)
13	Ampliación y sustitución del Equipamiento e Infraestructura de la Institución Educativa Inicial Nro 093 de la Localidad de Buenos Aires Distrito de Moyobamba, Provincias de Moyobamba - San Martín	128846	782,299.30
14	Mejoramiento de la Infraestructura Vial del Jr. Pedro Pasco de Notaga Cuadra 07, 08 y 10 Barrio de Zaragoza ciudad de Moyobamba, Provincia de Moyobamba - San Martín	182743	1'235,018.46
15	MEJORAMIENTO DE LA INFRAESTRUCTURA VIAL Y SISTEMA DE DRENAJE FLUVIAL DEL JIRÓN 20 DE ABRIL CUADRAS, 23, 24, 25, 26 DE LA CIUDAD DE MOYOBAMBA, PROVINCIA DE MOYOBAMBA - SAN MARTÍN	123896	2'321,942.69
16	MEJORAMIENTO DE LA RED DE AGUA POTABLE Y ALCANTARILLADO SANITARIO DE LA PROLONGACIÓN MANUEL DEL AGUILA CUADRAS DEL 01 AL 04 Y JIRÓN IQUITOS CUADRA 10 DE LA CIUDAD DE MOYOBAMBA, PROVINCIA DE MOYOBAMBA-SAN MARTÍN	203494	986,110.46
17	MEJORAMIENTO DE LA INFRAESTRUCTURA VIAL Y SISTEMA DE DRENAJE FLUVIAL DEL JIRÓN LAS GOLONDRINAS CUADRA 01 Y JIRÓN LAS VIOLETAS CUADRA 01 DE LA CIUDAD DE MOYOBAMBA, PROVINCIA DE MOYOBAMBA - SAN MARTÍN	168957	632,655.40
18	MEJORAMIENTO DE LA RED DE AGUA POTABLE Y DESAGÜE EN EL JR. APURIMAC COMPRENDIDA EN LOS JIRONES ALONSO DE ALVARADO MIRAFLORES, JR. OS DE FEBRERO ENTRE LOS JIRONES APURIMAC Y MIRAFLORES DE LA CIUDAD DE MOYOBAMBA	192749	491,673.79
19	MEJORAMIENTO DE LA RED DE AGUA POTABLE Y DESAGÜE DEL JIRÓN AREQUIPA CUADRAS 02, 03 Y 04, DE LA CIUDAD DE MOYOBAMBA, PROVINCIA DE MOYOBAMBA - SAN MARTÍN	189606	254,692.50



3.5. Presentación del Plan de Desarrollo Concertado de la Provincia de Moyobamba

Se realizó la presentación del plan de desarrollo concertado de la provincia de Moyobamba, a cargo del Ing. Cesar Augusto López Tuesta, parte del equipo profesional del proyecto de Ordenamiento territorial - PEAM.



PROYECTO
DESARROLLO DE CAPACIDADES
PARA EL ORDENAMIENTO TERRITORIAL
EN LAS PROVINCIAS DE
MOYOBAMBA Y RIOJA

**PRESENTACIÓN DEL PLAN
ESTRATÉGICO DE DESARROLLO
CONCERTADO DE LA PROVINCIA
MOYOBAMBA (PEDCPR)**

OT
ORDENAMIENTO
TERRITORIAL
MOYOBAMBA - RIOJA

ORDENAMIENTO TERRITORIAL...
NUESTRO ESTILO DE VIDA RESPONSABLE

Moyobamba, 17 DE MAYO DEL 2012

**Plan Estratégico de
Desarrollo Concertado de
la Provincia Moyobamba
2012-2021**

Es la propuesta de desarrollo a largo plazo de la provincia, que ha sido concertada entre todos los ciudadanos mediante mecanismos de participación ciudadana. Es una herramienta de planificación.

¿PARA QUÉ SIRVE?

- Para orientar el desarrollo de un territorio, tomando en cuenta las políticas nacionales, sectoriales y regionales.
- Permite a los actores de un territorio decidir su futuro.
- Es la base para llevar a cabo el Presupuesto Participativo y otros procesos de priorización.

PROYECTO
DESARROLLO DE CAPACIDADES
PARA EL ORDENAMIENTO TERRITORIAL
EN LAS PROVINCIAS DE
MOYOBAMBA Y RIOJA

QUIENES PARTICIPARON

OT
ORDENAMIENTO
TERRITORIAL
MOYOBAMBA - RIOJA

ORDENAMIENTO TERRITORIAL...
NUESTRO ESTILO DE VIDA RESPONSABLE

**PROCESO DE ACTUALIZACIÓN Y ARTICULACIÓN DEL PLAN ESTRATÉGICO DE DESARROLLO
CONCERTADO DE LA PROVINCIA DE MOYOBAMBA AL 2021**

- Municipalidad Provincial
- Miembros del CCL
- Miembros del COVIC del PPBR/ET 2013
- Representante del sector Educación
- Servicio de Agua Potable y Alcantarillado
- Representante del sector Salud.
- Proyecto especial Alto Mayo -PEAM
- Policía Nacional del Perú
- Instituto Vial Provincial
- Representantes de las Rondas Campesinas.
- Representantes de las Comunidades Nativas
- Oficina del Bosque de Protección Alto Mayo- SERNANP.
- Representante del sector Agrario.
- Representante del sector Turismo.
- ONGs



PROYECTO
DESARROLLO DE CAPACIDADES
PARA EL ORDENAMIENTO TERRITORIAL
EN LAS PROVINCIAS DE
MOYOBAMBA Y RIOJA

QUE INSUMOS SE UTILIZARON

OT
ORDENAMIENTO
TERRITORIAL
MOYOBAMBA - RIOJA

ORDENAMIENTO TERRITORIAL...
NUESTRO ESTILO DE VIDA RESPONSABLE

**PROCESO DE ACTUALIZACIÓN Y ARTICULACIÓN DEL PLAN ESTRATÉGICO DE DESARROLLO
CONCERTADO DE LA PROVINCIA DE MOYOBAMBA AL 2021**



- Consejo Nacional Para la Integración de la Persona con Discapacidad - CONADIS - San Martín.
- Asociación de Empresarios Turísticos
- Cámara de comercio de la provincia Moyobamba.
- Medios de comunicación televisiva, radial y escrita.
- Asociación Provincial de Artesanos de Moyobamba
- Equipo técnico del Proyecto "Desarrollo de capacidades para el ordenamiento territorial de las provincias de Moyobamba y Rioja" - PEAM, 2012.
- Asociación de Municipalidades de la Región San Martín - AMRESAM
- Representantes de las municipalidades distritales.

PROYECTO
DESARROLLO DE CAPACIDADES
PARA EL ORDENAMIENTO TERRITORIAL
EN LAS PROVINCIAS DE
MOYOBAMBA Y RIOJA

QUE INSUMOS SE UTILIZARON

OT
ORDENAMIENTO
TERRITORIAL
MOYOBAMBA - RIOJA

ORDENAMIENTO TERRITORIAL...
NUESTRO ESTILO DE VIDA RESPONSABLE



PROCESO DE ARTICULACIÓN DEL PLAN ESTRATÉGICO DE DESARROLLO CONCERTADO DE LA PROVINCIA DE MOYOBAMBA AL 2021

Ejes Estratégicos Identificados
1. Derechos fundamentales y dignidad de las personas.
2. Oportunidad y acceso a los servicios
3. Estado y gobernabilidad
4. Economía, competitividad y empleo.
5. Desarrollo regional e infraestructura.
6. Recursos naturales y ambiente

Ejes Estratégicos del PECD de acuerdo al Plan Bicentenario

Eje estratégico 1. Derechos fundamentales y dignidad de las personas.

- 1.1. Democratización de la sociedad
- 1.2. Población
- 1.3. Estructura social
- 1.4. Desarrollo humano y pobreza
- 1.5. Justicia. Objetivos, lineamientos, prioridades, metas, acciones y programas

Eje estratégico 2. Oportunidades y acceso a los servicios.

- 2.1. Educación
- 2.2. Salud
- 2.3. Seguridad alimentaria
- 2.4. Servicios públicos
- 2.5. Vivienda
- 2.6. Seguridad ciudadana
- 2.7. Inversión social y calidad de gasto
- 2.8. Objetivos, lineamientos, prioridades, metas, acciones y programas estratégicos

Estudios generados por el proyecto OT-PEAM a nivel provincial como:

- Estudio de Servicios básicos de la provincia Moyobamba 2011.
- Estudio de Accesibilidad mercados de la provincia Moyobamba 2011.
- Zonificación Económica Moyobamba 2011.
- Plan de Ordenamiento territorial de la provincia Moyobamba 2011.
- Estudio inventario turístico de la provincia Moyobamba 2010.

Otros documentos:

- INEC - 2011. Indicadores sociales y ambientales a nivel provincial y regional.
- PLAN 2011, Plan bicentenario del Perú hacia el 2021.
- Plan vial provincial 2007, Instituto vial de la provincia Moyobamba - IVP.
- PNUD - 2009. Informe sobre Desarrollo Humano Perú 2009. Hacia una descentralización con ciudadanía. PNUD - Perú. Lima.

ARTICULACIÓN NIVELES DE GOBIERNO Y SECTORE

PROYECTO DESARROLLO DE CAPACIDADES PARA EL ORDENAMIENTO TERRITORIAL EN LAS PROVINCIAS DE MOYOBAMBA Y RIOJA

CONTENIDO DEL PEDCPR 2021

OT ORDENAMIENTO TERRITORIAL MOYOBAMBA - RIOJA

ORDENAMIENTO TERRITORIAL... NUESTRO ESTILO DE VIDA RESPONSABLE

CONTENIDO DEL PEDCPM 2021

I. PRESENTACIÓN
II. INTRODUCCIÓN
III. RESEÑA HISTÓRICA
3.1. RESEÑA HISTÓRICA
3.2. MARCO LEGAL:
Constitución política del Perú
Ley de Bases de la Descentralización, Artículo N°18.
Ley Orgánica de Municipalidades, Título Preliminar Artículo IX, Título I, Sub capítulo N°1 artículo 9

IV. CARACTERIZACIÓN GENERAL DE LA PROVINCIA
4.1. UBICACIÓN GEOGRÁFICA Y SUPERFICIE
4.2. EXTENSIÓN
4.3. TOPOGRAFÍA
4.4. CLIMA
4.5. MODELO ACTUAL DEL TERRITORIO
4.6. ASPECTOS DEMOGRÁFICOS
4.7. DINÁMICA SOCIAL
4.8. ASPECTO ECONÓMICO PRODUCTIVO
4.9. DINÁMICA POLÍTICO INSTITUCIONAL

V. DIAGNÓSTICO
5.1. ANÁLISIS DE POTENCIALIDADES Y PROBLEMAS

VI. PROPUESTA CONCERTADA
6.1. VISIÓN PROVINCIAL CONCERTADA
6.2. OBJETIVOS, LINEAMIENTOS DE POLÍTICA, INDICADORES Y METAS POR EJES ESTRATÉGICOS.
VII. PLANIFICACIÓN DE ACTIVIDADES
VIII. GESTIÓN DEL PLAN DE DESARROLLO
IX. CONCLUSIONES Y RECOMENDACIONES
X. PROGRAMA DE INVERSIONES 2013 - 2021.
XI. GALERÍA FOTOGRÁFICA

DIAGNÓSTICO

Con la finalidad de poder elaborar una visión concertada de desarrollo de la provincia de Moyobamba, se realizó un análisis minucioso, desde los diferentes ejes de política de desarrollo actuales, las cuales nos permitió identificar las Potencialidades y limitaciones que presenta el territorio y plasmarlas en el presente documento.

EJE N° 01: Conservación y aprovechamiento sostenible de los recursos naturales y de la diversidad biológica.

- ✓ El problema encontrado que más resalta en este eje, es la disminución de la flora y fauna silvestre por la tala indiscriminada de los bosques producto de la agricultura migratoria.
- ✓ Las potencialidades de gran importancia encontradas dentro de este eje, es la existencia de las diferentes micro cuencas proveedoras de servicios ambientales presentes dentro del ámbito de la provincia Moyobamba.

DIAGNÓSTICO

EJE N° 02: Gestión Integral de la calidad ambiental.

- ✓ Los principales problemas encontrados en este eje 2 es el inadecuado manejo de los residuos sólidos (mayormente en el sector agrícola - agroquímicos) el cual contamina al medio ambiente y territorio (suelos, aire, agua) y el arroyo de las aguas servidas a las fuentes de agua (quebradas, ríos, lagos y lagunas).
- ✓ Como potencialidades de este eje 2, son las diversas fuentes de agua que existen en la provincia (aunque actualmente viene disminuyendo su caudal).

EJE N° 03: Gobernanza y desarrollo integral.

Principales Problemas identificados:

- ✓ Deficiente implementación del diseño curricular regional en toda la provincia de Moyobamba.
- ✓ Deficiente implementación de programas de educación y comunicación ambiental en la provincia de Moyobamba.
- ✓ Débil empoderamiento del proceso de gestión territorial en los gobiernos locales de la provincia de Moyobamba.
- ✓ Débil articulación intersectorial en actividades de gestión territorial
- ✓ Ausencia de proyectos de inversión pública locales para el desarrollo sostenible en el territorio provincial.



DIAGNOSTICO

EJE N° 02: Gestión Integral de la calidad ambiental.

- ✓ Los principales problemas encontrados en este eje 2 es el inadecuado manejo de los residuos sólidos (mayormente en el sector agrícola – agroquímicos) el cual contamina al medio ambiente y territorio (suelos, aire, agua) y el arrojado de las aguas servidas a las fuentes de agua (quebradas, ríos, lagos y lagunas).
- ✓ Como potencialidades de este eje 2, son las diversas fuentes de agua que existen en la provincia (aunque actualmente viene disminuyendo su caudal).

EJE N° 03: Gobernanza y desarrollo integral.

Principales Problemas Identificados:

- ✓ Deficiente implementación del diseño curricular regional en toda la provincia de Moyobamba.
- ✓ Deficiente implementación de programas de educación y comunicación ambiental en la provincia de Moyobamba.
- ✓ Débil empoderamiento del proceso de gestión territorial en los gobiernos locales de la provincia de Moyobamba.
- ✓ Débil articulación intersectorial en actividades de gestión territorial.
- ✓ Ausencia de proyectos de inversión pública locales para el desarrollo sostenible en el territorio provincial.

DIAGNOSTICO

Principales Potencialidades Identificadas:

- ✓ Existencia de Empresas Prestadoras de Servicios para agua potable, con relación directa municipal.
- ✓ Se cuenta con un comité de protección del Bosque y control de la migración.
- ✓ Participación de las Instituciones públicas (EPS, MINSA, Sector Educación) y asociaciones de agricultores y ganaderos en temas de manejo ambiental.

EJE N° 04: Compromisos y Oportunidades Ambientales.

Principales Problemas Identificados:

- ✓ Insuficientes niveles de organización de productores agropecuarios y escaso fortalecimiento de cadenas productivas.
- ✓ Bajo nivel de conservación y mantenimiento de la red vial del distrito hacia los centros de producción agrícola y pecuaria.
- ✓ Práctica de actividades productivas contrarias con la capacidad de uso del territorio.
- ✓ Limitada capacitación técnico productiva de las personas con habilidades diferentes.
- ✓ Limitada implementación de plantas de procesamiento agroindustrial que incrementen el valor agregado de los productos exportables.

DIAGNOSTICO

Principales Potencialidades Identificadas:

- ✓ Cooperación internacional para el financiamiento de proyectos.
- ✓ Existencia de recursos culturales turísticos disponibles (tradiciones, platos típicos, manualidades, leyendas, cultivos tradicionales).
- ✓ Presencia de Organizaciones de cafetaleros orgánico.
- ✓ Gobierno Regional como fuente de financiamiento de proyectos.
- ✓ Se cuenta con estudios de pre inversión en el tema de puesta en valor de los recursos turísticos.

EJE N° 05: Desarrollo Regional e Infraestructura

Principales Problemas Identificados:

- ✓ Limitada implementación de plantas de procesamiento agroindustrial que incrementen el valor agregado de los productos exportables.
- ✓ Inadecuada implementación de programas de bionegocios y servicios ecosistémicos.
- ✓ Limitada implementación de técnicas de control sanitario en los cultivos agrícolas.
- ✓ Insuficiente puesta en valor de los recursos turísticos de los atractivos turísticos de la provincia.
- ✓ Débil fortalecimiento de capacidades de los pobladores aledaños a lugares turísticos.

DIAGNOSTICO

Principales Potencialidades Identificadas:

- ✓ Organización de Ferias Internacionales de producción cacahotera y cafetalera.
- ✓ Existencia de áreas aptas para el desarrollo de la actividad Forestal.
- ✓ Producción y comercialización de productos lácteos y cárnicos.
- ✓ Existencia de áreas aptas para el desarrollo de la actividad agrícola.
- ✓ Se cuenta con la asistencia técnica para el mejoramiento de la productividad de café orgánico.
- ✓ Asistencia técnica para el mejoramiento de la productividad de productos agrícolas (cacao, bambú) por parte de instituciones públicas y privadas.
- ✓ Existencia de recursos de azufre y aguas termales, para aprovechamiento turístico.
- ✓ Se cuenta con estudios de pre inversión en el tema de puesta en valor de los recursos turísticos.
- ✓ Existencia de recurso arqueológico (manifestaciones culturales).

Revisión de la Visión del PEDCPM



VISION PROVINCIAL
CONCERTADA

Al 2021 la provincia Moyobamba, es un territorio ordenado y seguro con infraestructura económica y social en óptimas condiciones para facilitar el acceso a servicios básicos, salud y educación de calidad, cultura y al desarrollo de actividades productivas con valor agregado, actividades turísticas y de conservación sostenible de los recursos naturales, con instituciones, organizaciones y líderes comprometidos.

Ejes y objetivos estrategicos

Eje estratégico 1: Derechos fundamentales y dignidad de las personas.

Variables de análisis.

1. Democratización de la sociedad.
2. Población.
3. Estructura social.
4. Desarrollo humano y pobreza.
5. Justicia.

Eje estratégico 2: Oportunidades y acceso a los servicios.

Variables de análisis.

- Educación.
- Salud.
- Seguridad alimentaria.
- Servicios públicos.
- Vivienda.
- Seguridad ciudadana.
- Inversión social y calidad de gasto.

Eje estratégico 3: Estado y gobernabilidad

Variables de análisis.

- Gobernabilidad.



Ejes y objetivos estratégicos

Eje estratégico 4: Economía, competitividad y empleo.

VARIABLES DE ANÁLISIS.

- Crecimiento económico y empleo.
- Competitividad y estructura económica.
- Ciencia y tecnología.
- Dinámica de la economía internacional.

Eje estratégico 5: Desarrollo regional e infraestructura.

VARIABLES DE ANÁLISIS.

- Interconexión Vial.
- Salud Pública.
- Educación.
- Estructura hidráulica
- Sistemas Energéticos.
- Saneamiento.

Eje estratégico 6 :

VARIABLES DE ANÁLISIS.

- Recursos naturales
- Gestión de la calidad ambiental

Ejes y objetivos estratégicos

Eje estratégico 1: Derechos fundamentales y dignidad de las personas

VARIABLE DE ANÁLISIS: Democratización de la sociedad.

Objetivos Estratégicos.

- ✓ Incrementar el nivel de empleabilidad laboral provincial a nivel institucional y organizacional.
- ✓ Mejorar el nivel de equilibrio macroeconómico y estabilidad de precios a nivel provincial.

Lineamientos de Política.

- ✓ Desarrollar estrategias de estabilidad económica de mercado e institucionales que generen Gobernabilidad basada en reglas de juego preestablecidas y estables de promoción del empleo.
- ✓ Lograr que la Globalización económica y tratados de libre comercio, integren la región y mejoren los equilibrios macroeconómicos y estabilidad de precios a nivel provincial.

Indicadores.

- ✓ Incremento de oportunidades laborales
- ✓ Estabilidad de precios de productos a nivel provincial

Ejes y objetivos estratégicos

Eje estratégico 1: Derechos fundamentales y dignidad de las personas

Metas.

- ✓ Al 2021 se incrementa a nivel provincial las oportunidades laborales en un 60%.
- ✓ Al 2021 se logra estabilizar e incrementar los precios de productos de exportación a nivel provincial en un 50%.

Programas y Proyectos.

- ✓ Participar con proyectos a través del Ministerio del Trabajo y Promoción del empleo.
- ✓ Generar Programas de incorporación de MYPES a corto y mediano plazo.
- ✓ Programas de Manejo de Cosecha y Post Cosecha de productos de agro exportación.
- ✓ Programas de mejoramiento de la calidad productiva, industrial y comercial
- ✓ Mejoramiento de la gestión empresarial de productores organizados de la provincia Moyobamba.

Ejes y objetivos estratégicos

Eje estratégico 2: Oportunidades y acceso a los servicios.

VARIABLE DE ANÁLISIS: Educación.

Objetivos Estratégicos.

- ✓ Consolidar la identidad cultural en los niveles de educación básica regular.
- ✓ Mejorar el nivel de conocimiento de los docentes en la temática ambiental.
- ✓ Dotar a las Instituciones Educativas de todos los niveles y formas de conectividad y equipamiento TIC, e impulsar su uso en los procesos de aprendizaje.
- ✓ Dotar de infraestructura, equipamiento y capacidad técnica en diferentes disciplinas deportivas.
- ✓ Fomentar la investigación científica y la innovación tecnológica en la educación superior e incrementar la calidad y cobertura de la educación técnico-productiva, de acuerdo con las necesidades de la provincia.

Lineamientos de Política.

- ✓ Consolidar las acciones, planes y estrategias a fin de fortalecer la identidad cultural.
- ✓ Socioeconómico y cultural, para que a través de la formación.
- ✓ Garantizar que la provincia permanezca libre de analfabetismo, interviniendo en zonas urbanas marginales y rurales, con atención especial a las minorías étnicas y lingüísticas las poblaciones indígenas, los inmigrantes, los niños y jóvenes sin escolarizar y las personas con discapacidad. Transformar las Instituciones de Educación superior en centros de investigación científica e innovación tecnológica generadores de conocimiento y formadores de profesionales competentes.

Ejes y objetivos estratégicos

Indicadores.

- ✓ Docentes capacitados y/o especializados con altos niveles de identificación regional.
- ✓ Mayor porcentaje de población de 15 años a más que sabe leer y escribir perfectamente.
- ✓ Mayor número de complejos deportivos y mayor porcentaje de población que practica alguna disciplina deportiva.

Metas.

- ✓ Al 2021 Se debe contar con una currícula conforme a la realidad intercultural.
- ✓ Al 2021, el 100% de docentes cuentan con un alto nivel de conocimiento de la temática ambiental.
- ✓ Al 2021, el 100% de la población estudiantil en la zona rural ha logrado un alto índice en buenas prácticas de lectura y escritura.
- ✓ Al 2021, el 100% de la población estudiantil posee una alta cultura deportiva y los deportistas son cada vez más competitivos.
- ✓ Al 2021, la población en general accede con facilidad a la información científica de calidad, sobre la biodiversidad endémica, importancia ecológica, económica, servicios ambientales.

Programas y Proyectos.

- ✓ Capacitación de docentes y orientadores, cursos, talleres y otros. Formación de escuelas, talleres, academias y otros que consoliden la identificación amazónica.
- ✓ Programa de educación ambiental a nivel de educación básica regular.
- ✓ Implementación de capacitación en normatividad ambiental.
- ✓ Implementación de condiciones de infraestructura, equipamiento y mobiliario de las Instituciones Educativas. Conciliar a los padres, niños y adolescentes.
- ✓ Programa de vida saludable a nivel provincial mediante la creación de infraestructura y capacidades deportivas en los niños, jóvenes y adultos para una vida saludable en la provincia Moyobamba.

Ejes y objetivos estratégicos

Eje estratégico 3: Oportunidades y acceso a los servicios.

VARIABLE DE ANÁLISIS: Gobernabilidad

Objetivos Estratégicos.

- ✓ Promover el fortalecimiento de capacidades humanas e institucionales con la incorporación y/o adecuación de procesos eficientes y eficaces, con valores y principios éticos para lograr una gestión pública por resultados.
- ✓ Empoderar e institucionalizar la gestión territorial y análisis de riesgo en Gobiernos Locales.
- ✓ Articular el accionar de las instituciones sectoriales para la adecuada gestión territorial y ambiental.
- ✓ Implementación de un sistema de seguro social e incentivos para las organizaciones de ronda campesina.
- ✓ Promover la participación ciudadana y el fortalecimiento de las instituciones representativas de la provincia, teniendo como base las capacidades y potencialidades locales.
- ✓ Fomentar la libre participación de organismos de la sociedad civil en el Consejo de Coordinación Local.

Lineamientos de Política.

- ✓ Promover programas de sensibilización en los gobiernos Locales e implementación de gestión pública por resultados.
- ✓ Promover la Institucionalidad de la Gestión Territorial y ambiental, en los gobiernos Locales e instituciones Sectoriales de la provincia.
- ✓ Promover el sistema de seguro social e incentivos para las organizaciones de ronda campesina.
- ✓ Promover la Participación ciudadana



Ejes y objetivos estratégicos

Eje estratégico 3: Oportunidades y acceso a los servicios.

Indicadores.

- ✓ Servidores públicos capacitados, realizan un gestión basada en resultado.
- ✓ Municipalidades que cuentan con instrumentos de planificación del territorio y políticas locales territoriales en funcionamiento, establecidas sobre la base a la ZEE y OT.
- ✓ Trabajo organizado de las bases de rondas campesinas en coordinación con los gobiernos locales.
- ✓ Jóvenes y organizaciones de base involucrados al 100% en el desarrollo sostenible de la provincia Moyobamba.
- ✓ Miembros del CCL que concertan y coordinan con las autoridades e instituciones representativas en busca del desarrollo sostenible de la provincia.

Metas.

- ✓ Al 2021, el Concejos Municipales y el equipo técnico, planifica y ejecuta su gestión en base a resultados, considerando los aspectos sociales y territoriales.
- ✓ Al 2021, los Gobiernos Locales toman decisiones usando sus instrumentos y herramientas de gestión municipal interna, orientado a las políticas locales y que influyen en el uso y ocupación del territorio.
- ✓ Al 2021, un 90% de instituciones públicas y privadas practican un trabajo concertado, aplicando políticas Nacionales, regionales y locales para la obtención de resultados y un desarrollo sostenible del territorio.
- ✓ Al 2021, el 70% de las organizaciones de ronda campesina de la provincia Moyobamba, cuentan con beneficios sociales e incentivos económicos, asimismo se encuentran fortalecidas sus capacidades en procesos de investigación y resolución de conflictos socio ambiental y problemas de delincuencia.

Ejes y objetivos estratégicos

Eje estratégico 3: Oportunidades y acceso a los servicios.

- ✓ Al 2021 el 80% de las organizaciones sociales y productivas están formalizadas y 100% de líderes capacitados
- ✓ Al 2021, los distritos de la Provincia Moyobamba, cuentan con CCL activos y cumpliendo sus funciones de concertador y articulador con las autoridades e instituciones, en busca del desarrollo sostenible de la Provincia Moyobamba.

Programas y Proyectos

- ✓ Programas de capacitación en temas de democracia, valores éticos, cívicos, justicia, derechos humanos, equidad social, género, gestión por resultados, gestión ambiental y gestión territorial.
- ✓ Fortalecimiento de capacidades a organizaciones sociales de la provincia.
- ✓ Programa de capacitación en planeamiento estratégico, elaboración y manejo de instrumentos de gestión local.
- ✓ Convenios interinstitucionales, reuniones de coordinación, uso de instrumentos de gestión, planificación y aplicación de políticas territoriales concertadas.
- ✓ Programa de gestión de un sistema de seguro social, incentivos y su implementación.
- ✓ Programas de desarrollo de capacidades humanas, y formalización y fortalecimiento de organizaciones sociales y productivas.
- ✓ programa de promoción y capacitación de los Consejos de Coordinación Local distrital y provincial

Ejes y objetivos estratégicos

Indicadores.

- ✓ Incremento de participación activa de las actividades de protección y conservación de la flora y fauna silvestre en la provincia Moyobamba.
- ✓ Incremento de Hectáreas de áreas de conservación privada, creados y gestionados adecuadamente.
- ✓ Incremento de cuencas hidrográficas gestionadas y administradas por organizaciones de agricultores.
- ✓ Número de barrancos concesionados y administrados adecuadamente.

Metas.

- ✓ Al 2021, se aprovecha de manera sostenible y conserva la flora y la fauna silvestre en un 100%.
- ✓ Al 2021, se cuenta con bosques acreditados en propiedad privada para un manejo sostenible reconocidos por el estado al 100%.
- ✓ Al 2021, se lleva a cabo los procesos de ordenación y manejo de cuencas hidrográficas en un 100%.
- ✓ Al 2021, Las autoridades y población de la provincia Moyobamba realizan acciones complementarias para mitigar y prevenir acontecimientos ambientales perjudiciales por la inestabilidad de taludes de los barrancos al 100%.

Programas y Proyectos

- ✓ Programa de protección y conservación de la flora y fauna silvestre.
- ✓ Proyecto SNIP: de recuperación ecosistémica de flora y fauna silvestre de la provincia Moyobamba.
- ✓ Programa: Promover la creación de áreas de conservación privada.
- ✓ Proyecto de creación de ZPCES a nivel provincial.
- ✓ Programa para la gestión integral de cuencas hidrográficas, que involucre a las comunidades de cabeceras de cuencas y usuarios de las partes medias y bajas.
- ✓ Capacitaciones constantes a la población asentada en las zonas altas o cabeceras de cuenca, sobre sostenibilidad del recurso hídrico y el uso adecuado.
- ✓ Programa: Protección y conservación de los barrancos.

PROYECTO
DESARROLLO DE CAPACIDADES
PARA EL ORDENAMIENTO TERRITORIAL
EN LAS PROVINCIAS DE
MOYOBAMBA Y RIOJA

IMPORTANCIA DEL PEDCPR 2021

OT
ORDENAMIENTO
TERRITORIAL
MOYOBAMBA - RIOJA

ORDENAMIENTO TERRITORIAL,
NUESTRO ESTILO DE VIDA RESPONSABLE

¿Por qué es importante contar con el PEDC?

Fortalecimiento de la descentralización y gobernabilidad democrática:

Fortalece procesos de relación entre los diferentes actores (públicos y privados) del territorio.

Para orientar el desarrollo de la provincia:

Facilita la toma de decisiones y orienta las acciones en la provincia (Sinergia en la obtención de resultados).

Es la base para llevar a cabo el Presupuesto Participativo.

Evita desatender problemas y duplicar acciones.

Orienta la inversión local para el desarrollo con proyectos concertados y priorizados con la población organizada.

Permite la articulación del Gobierno provincial y los Gobiernos distritales.

Facilita la articulación con los otros instrumentos de gestión: como el Plan de Desarrollo Institucional, los presupuestos institucionales, participativos y demás planes y acciones que inciden significativamente en el territorio (POT).

PROYECTO
DESARROLLO DE CAPACIDADES
PARA EL ORDENAMIENTO TERRITORIAL
EN LAS PROVINCIAS DE
MOYOBAMBA Y RIOJA

GRACIAS...

OT
ORDENAMIENTO
TERRITORIAL
MOYOBAMBA - RIOJA

ORDENAMIENTO TERRITORIAL,
NUESTRO ESTILO DE VIDA RESPONSABLE

3.7 Elaboración de Matriz de condiciones de interés.

Para esta etapa se formaron 03 grupos de trabajo las cuales el objetivo era trabajar con los ejes estratégicos contemplados en el Plan de desarrollo concertado, para este taller se realizó una breve explicación del tema a cargo del ing. Cesar Augusto López tuesta, representante del equipo profesional de OT.

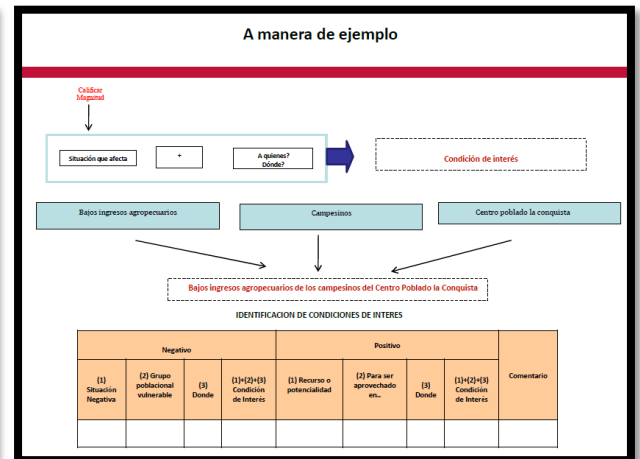
Análisis, procesamiento y organización de la información para el diseño de resultados específicos

- Identificación y/o confirmación de las condiciones de interés.

¿Qué es una condición de interés?

Una situación o una característica que afecta directa o indirectamente a un grupo objetivo (población, instituciones, comunidades). Puede ser un problema que afecte a una población o una potencialidad que se pueden aprovechar. Por ejemplo:

- La desnutrición crónica de niños y niñas menores de 5 años.
- Existencia de recursos hídricos para la producción de truchas



A manera de ejemplo: Utilizaremos el Eje 02 : Oportunidades y Acceso a los servicios – Variable Educación.

Negativo				Positivo				Comentario
(1) Situación Negativa	(2) Grupo poblacional vulnerable	-3 Donde	(1)+(2)+(3) Condición de Interés	(1) Recurso o potencialidad	(2) Para ser aprovechado en..	-3 Donde	(1)+(2)+(3) Condición de Interés	
Inadecuados servicios de infraestructura	Instituciones educativas – Población estudiantil	Provincia de Moyobamba	Inadecuados servicios de infraestructura en las instituciones educativas de la provincia de Moyobamba	Gestión de Financiamiento	Infraestructura Educativa	Provincia de Moyobamba	Gestionar financiamiento para mejorar la infraestructura y equipamiento de las Instituciones educativas de la provincia de Moyobamba	

GRUPO N° 01: Responsable – Cesar agosto López Tuesta

- Materiales a utilizar matriz de condiciones de interés, Ejes estratégico 01 y 02 del Plan de Desarrollo concertado.



- Resultados:

EJE ESTRATEGICO 01: DERECHOS FUNDAMENTALES Y DIGNIDAD DE LAS PERSONAS

Eje Estratégico	Condiciones de interés	Grupo Poblacional afectado	Zona del territorio de mayor predominancia	Resultado Especifico
Derechos Fundamentales y Dignidad de las Personas	Alto índice de desnutrición crónica en niños y niñas menores de 5 años.	Niños y niñas menores de 05 años.	Margen izquierda del rio mayo, distritos de moyobamba	Reducir el índice de desnutrición de los niños y niñas menores de 5 años
	Bajo rendimiento escolar en niños y niñas de la Educación Básica Regular (EBR) de la provincial de moyobamba	Niños y niñas de la Educación Básica Regular.	Provincia de Moyobamba	Incrementar los logros de aprendizajes de aprendizajes en el nivel suficiente en comprensión lectora, lógico matemático, en el tercer ciclo de la educación básica regular

Fuente: II taller de PPBRET 2014



EJE ESTRATEGICO 02: OPORTUNIDADES Y ACCESO A LOS SERVICIOS

Eje Estratégico	Condiciones de interés	Grupo Poblacional afectado	Zona del territorio de mayor predominancia	Resultado Especifico
Oportunidades y Acceso a los Servicios.	Inadecuados servicios de infraestructura, equipamiento y operatividad de las instituciones educativas.	Poblacion estudiantil de las Instituciones educativas	Provincia de Moyobamba	Gestionar financiamiento económico para proyectos educativos
	Limitado servicios de salud en la provincial de moyobamba (infraestructura, equipamiento, operatividad)	Poblacion en general	Provincia de Moyobamba, zona rural	Gestionar financiamiento económico para proyectos de salud
	Limitada asistencia tecnica de los sectores agricultura en produccion agropecuaria	agricultores	Provincia de moyobamba	Promover y fortalecer capacidades en los agricultores agro pecuarios de la provincia de Moyobamba
	Limitado servicio de saneamiento agua y desague en la zona rural de la provincial de moyobamba	Poblacion rural	Provincia de moyobamba	Gestionar financiamiento para elaboración de perfiles y expedientes en saneamiento
	Limitado servicio de saneamiento fisico y legal de los predios urbanos de los centros poblados y caserios	Poblacion rural	Provincia de moyobamba	Gestionar financiamiento para el sanemaiento físico legal de predios urbanos y rurales

Fuente: Il taller de PPBRET 2014

GRUPO N° 02: Responsable – Ing. Javier Vargas Rojas – Gerente Inst. Vial Provincial

- Materiales a utilizar matriz de condiciones de interés, Ejes estratégico 03 y 04 del Plan de Desarrollo concertado.



- Resultados:

EJE ESTRATEGICO 03: ESTADO Y GOBERNABILIDAD.

Eje Estratégico	Condiciones de interés	Grupo Poblacional afectado	Zona del territorio de mayor predominancia	Resultado Especifico
Estado y Gobernabilidad	Alta tasa de inseguridad ciudadana en la población Urbana y Rural de la Provincia de Moyobamba	Poblacion en general	Provincia de Moyobamba	Reducir el índice de inseguridad en la provincia



EJE ESTRATEGICO 04: ECONOMIA, COMPETITIVIDAD Y EMPLEO

Eje Estratégico	Condiciones de interés	Grupo Poblacional afectado	Zona del territorio de mayor predominancia	Resultado Especifico
Economía, competitividad y Empleo	Deficiente infraestructura vial de los productores de las zonas rurales de San Martín	PRODUCTORES	Provincia de Moyobamba zona rural	Mejoramiento de la infraestructura vial que conecten las zonas productivas con los mercados locales
	Deficiente post cosecha de los productos bandera: cacao, arroz, café, etc. de los productos	Agricultores	Provincia de Moyobamba zona rural	Fortalecimiento en temas de organización de los productores de la provincia.
	Limitado servicio de telecomunicaciones de la población asentada en las zonas rurales de la provincial de Moyobamba	Poblacion rural	Provincia de Moyobamba	Incremento en las telecomunicaciones en las poblaciones asentados en las zonas rurales
	Escasa y deficiente organización de los productores y mypes de la provincia	Agricultores y MYPES	Provincia de Moyobamba	Fortalecimiento de capacidades para una eficiente organización de los productores, mypes
	Limitado servicio de energía en centros poblados rurales	Poblacion rural	Provincia de Moyobamba	Gestionar financiamiento en energía eléctrica o renovable para centros poblados rurales en la provincia.

GRUPO N° 03: Responsable – Walter Dioses Cabrera

- Materiales a utilizar matriz de condiciones de interés, Ejes estratégico 03 y 04 del Plan de Desarrollo concertado.



EJE ESTRATEGICO 05: DESARROLLO REGIONAL E INFRAESTRUCTURA

Eje Estratégico	Condiciones de interés	Grupo Poblacional afectado	Zona del territorio de mayor predominancia	Resultado Especifico
Desarrollo Regional e Infraestructura	La población de la provincial de moyobamba afectada por la débil implementación de políticas regionales en seguridad ciudadana	Poblacion en general	Provincia de Moyobamba	Implementar políticas de seguridad ciudadana
	Débil articulación para la gestión pública entre el gobiernos locales y gobierno provincial	Gobiernos locales	Provincia de Moyobamba	Fortalecimiento Institucional en gestión de recursos humanos.
	Débil participación e involucramiento de la sociedad civil en los espacios de toma de decisiones	Ssociedad civil	Provincia de Moyobamba	Efectiva participación e involucramiento de la sociedad civil en los espacios de toma de decisiones



EJE ESTRATEGICO 06: Recursos Naturales y Ambiente

Eje Estratégico	Condiciones de interés	Grupo Poblacional afectado	Zona del territorio de mayor predominancia	Resultado Especifico
Recursos Naturales Y Ambiente	Ampliación de frontera Agrícola causando la deforestación de nuestros bosques	Población general	Provincia de Moyobamba	Reforestación de Áreas Degradadas con Programas Integrales de Manejo Ambiental, mejora las condiciones de vida de la población
	Limitados servicios de áreas de conservación con fines turísticos	Población Rural	Provincia de Moyobamba	Concesión de áreas de conservación a poblaciones organizadas para fines de investigación y turismo.

4 CONCLUSIONES:

- Los(as) agentes participantes, participaron responsablemente de la rendición de cuentas del proceso del Presupuesto participativo 2014 de la provincia Moyobamba, realizado por la Municipalidad provincial de Moyobamba.
- Agentes participantes de instituciones públicas, privadas y organizaciones de base del proceso del Presupuesto Participativo Basado en Resultados con Enfoque Territorial – PPbR/ET-2013 para la provincia Moyobamba; realizaron la matriz de condicione de interés en base a los ejes estratégicos del Plan Estratégico de Desarrollo Concertado de la provincia Moyobamba.

5 ANEXOS:

- ✓ **Anexo N° 01:** Acta del Taller II: “IDENTIFICACIÓN Y PRIORIZACIÓN DE RESULTADOS Y RENDICIÓN DE CUENTAS” del PPbR-ET 2014 – Provincia Moyobamba”.
- ✓ **Anexo N° 02:** Lista de agentes participantes acreditados.
- ✓ **Anexo N° 03:** Panel fotográfico.



**ANEXO N° 01: Acta del Taller II:
“IDENTIFICACIÓN Y PRIORIZACIÓN DE
RESULTADOS Y RENDICIÓN DE
CUENTAS” PPbR-ET 2014 – Provincia
Moyobamba”.**



ANEXO N° 02: Lista de Agentes Participantes acreditados.



ANEXO N° 03: Panel Fotográfico.

PANEL FOTOGRÁFICO



FOTO N° 01: Palabras de bienvenida y apertura del II taller a cargo alcalde encargado Filiberto Mego Rodriguez



FOTO N° 02: Rendición de cuentas del Presupuesto Participativo 2011 a cargo del Gerente de Desarrollo Urbano y Rural Ing. LUDWIG Celis Díaz



FOTO N° 03 y N° 04: exposiciones de presentación del plan de desarrollo concertado y listado de proyectos ejecutados



FOTO N° 05 y N° 06: Trabajo en grupos y exposición de aportes para la matriz de condiciones de interés



FOTO N° 07 y N° 08: Trabajo en grupos y exposición de aportes para la matriz de condiciones de interés



FOTO N° 09: Firma de Acta de II taller por agentes participantes acreditados.



FOTO N° 10: Agentes participantes acreditados del II taller.